



"СОГЛАСОВАНО"

Глава Горноуральского  
городского округа  
Д.Г.Летников



"УТВЕРЖДАЮ"

Директор МБУ ДО ДЮСШ  
МБУ ДО Мешерских

"СОГЛАСОВАНО"

Врио начальника ОГИБДД МУ МВД  
России «Нижнетагильское»  
подполковник полиции  
А.В.Зверев

## ПАСПОРТ БЕЗОПАСНОСТИ ДОРОЖНОГО ДВИЖЕНИЯ

Муниципального бюджетного учреждения дополнительного образования

«Детско-юношеская спортивная школа»

ГГО  
2021г.

## Общие сведения

Муниципальное бюджетное учреждение дополнительного образования  
(Полное наименование образовательной организации)

«Детско-юношеская спортивная школа»

Юридический адрес: 622904 Свердловская область, Пригородный район,  
пгт. Горноуральский, 31, А

Фактический адрес: 622034 Свердловская обл., г. Нижний Тагил, пр-т Строителей, 11  
Адреса объектов, на которых ведется образовательная деятельность:

1. 622912 Свердловская обл., Пригородный район, с. Бродово, ул. Новая, 23.
2. 622912 Свердловская обл., Пригородный район, п. Новоасбест, ул. Школьная, 2а.
3. 622940 Свердловская обл., Пригородный район, п. Черноисточинск, ул. Юбилейная, 5
4. 622936 Свердловская обл., Пригородный район, с. Покровское, ул. Школьная, 11а

Руководители образовательной организации:

Директор (руководитель) Мещерских Алексей Олегович 8 (3435) 41-20-79  
(фамилия, имя, отчество) (телефон)

Заместитель директора  
по учебной работе

Прокаева Наталья Александровна 8 (3435) 41-20-79  
(фамилия, имя, отчество) (телефон)

Заместитель директора  
по воспитательной работе

Великсар Ирина Николаевна 8 (3435) 41-20-79  
(фамилия, имя, отчество) (телефон)

Ответственные работники  
муниципального органа  
образования заместитель  
директора МКУ «ЦРС» ГГО  
(должность)

Пологова Светлана Ивановна 8 (3435) 41-38-14  
(фамилия, имя, отчество) телефон

Ответственные от  
Тосавтоинспекции

капитан ~~Пологова~~ Гребенкина Аурелия Анатольевна  
(фамилия, имя, отчество)  
8 (3435) 97-65-71  
(телефон)

ответственные работники  
на мероприятия по профилактике  
детского травматизма  
(должность) инструктор-методист

Митрофанов Михаил Юрьевич 41-20-79  
(фамилия, имя, отчество) (телефон)

руководитель или ответственный  
работник дорожно-эксплуатационной  
организации, осуществляющей  
поддержание улично-дорожной  
сети (УДС) \*

Руководитель или ответственный  
работник дорожно-эксплуатационной  
организации, осуществляющей  
поддержание технических средств

организации дорожного  
движения (ТСОДД) \*

фамилия, имя, отчество)

(телефон)

Количество учащихся 99

Наличие уголка по БДД имеется

(если имеется, указать место расположения)

Наличие класса по БДД - отсутствует

(если имеется, указать место расположения)

Наличие автогородка (площадки) по БДД - отсутствует

Наличие автобуса в образовательной организации: отсутствует

(при наличии автобуса)

Владелец автобуса \_\_\_\_\_

(образовательная организация,  
муниципальное образование и др.)

Время занятий в образовательной организации:

1-ая смена: \_\_\_\_\_ - \_\_\_\_\_ (период)

2-ая смена: \_\_\_\_\_ - \_\_\_\_\_ (период)

внеклассные занятия: с 15.00 до 20.00 (период)

Телефоны оперативных служб:

Единый телефон службы спасения-112

Пожарная 01. 43-95-16

МЧС-112 Полиция-102

ГИБДД-112

Скорая помощь-103

## Содержание

План-схемы образовательной организации.

1. Район расположения образовательной организации, пути движения транспортных средств и детей (обучающихся, воспитанников).

2. Организация дорожного движения в непосредственной близости от образовательной организации с размещением соответствующих технических средств организации дорожного движения, маршруты движения детей и расположение парковочных мест.

3. Маршруты движения организованных групп детей от образовательной организации к стадиону, парку или спортивно-оздоровительному комплексу.

**Пояснительная записка**  
**к плану-схеме маршрута движения организованных групп учащихся от**  
**МАОУ СОШ №3 к стадиону, ДК и РДДТ**

На схеме указано направление безопасного движения группы детей к стадиону, ДК и РДДТ.

Схема должна использоваться преподавательским составом при организации движения групп детей к местам проведения занятий вне территории образовательного учреждения.



**Пояснительная записка  
к плану-схеме расположения МАОУ СОШ №3**

1. Район расположения МАОУ СОШ №3 определяется группой жилых домов, зданий и улично-дорожной сетью с учетом остановок общественного транспорта;
2. Территория, указанная на схеме, включает:
  - МАОУ СОШ №3;
  - жилые дома;
  - автомобильные дороги
  - стадион вне территории образовательного учреждения, на котором могут проводиться занятия по физической культуре;
3. На схеме обозначено:
  - расположение жилых домов, зданий и сооружений;
  - сеть автомобильных дорог;
  - пути движения транспортных средств;
  - пути движения детей и родителей учащихся в МАОУ СОШ №3 от остановок маршрутных транспортных средств и обратно;
  - уличные наземные (регулируемые и нерегулируемые) пешеходные переходы;
  - названия улиц и нумерация домов.

Анализируя план-схему необходимо обратить особое внимание на соблюдение мер предосторожности, связанных с ограниченным обзором из-за стоящих автомобилей при движении вблизи пешеходного перехода. Расположенный тротуар имеется параллельно улице Юбилейная, вдоль улиц Куйбышева, Ломоносова, Гоголя, Кирова, Первомайская тротуар отсутствует.

Использование данной схемы обязательно для проведения инструктажа с родителями и законными представителями учащихся, а также с самими учащимися и персоналом с целью обеспечения безопасности при движении в непосредственной близости с территорией образовательного

Схема необходима:

- для общего представления о районе расположения МАОУ СОШ №3;
- для изучения безопасности движения родителями учащихся, учащимися и персоналом МАОУ СОШ №3 путей движения от дома к школе и обратно.

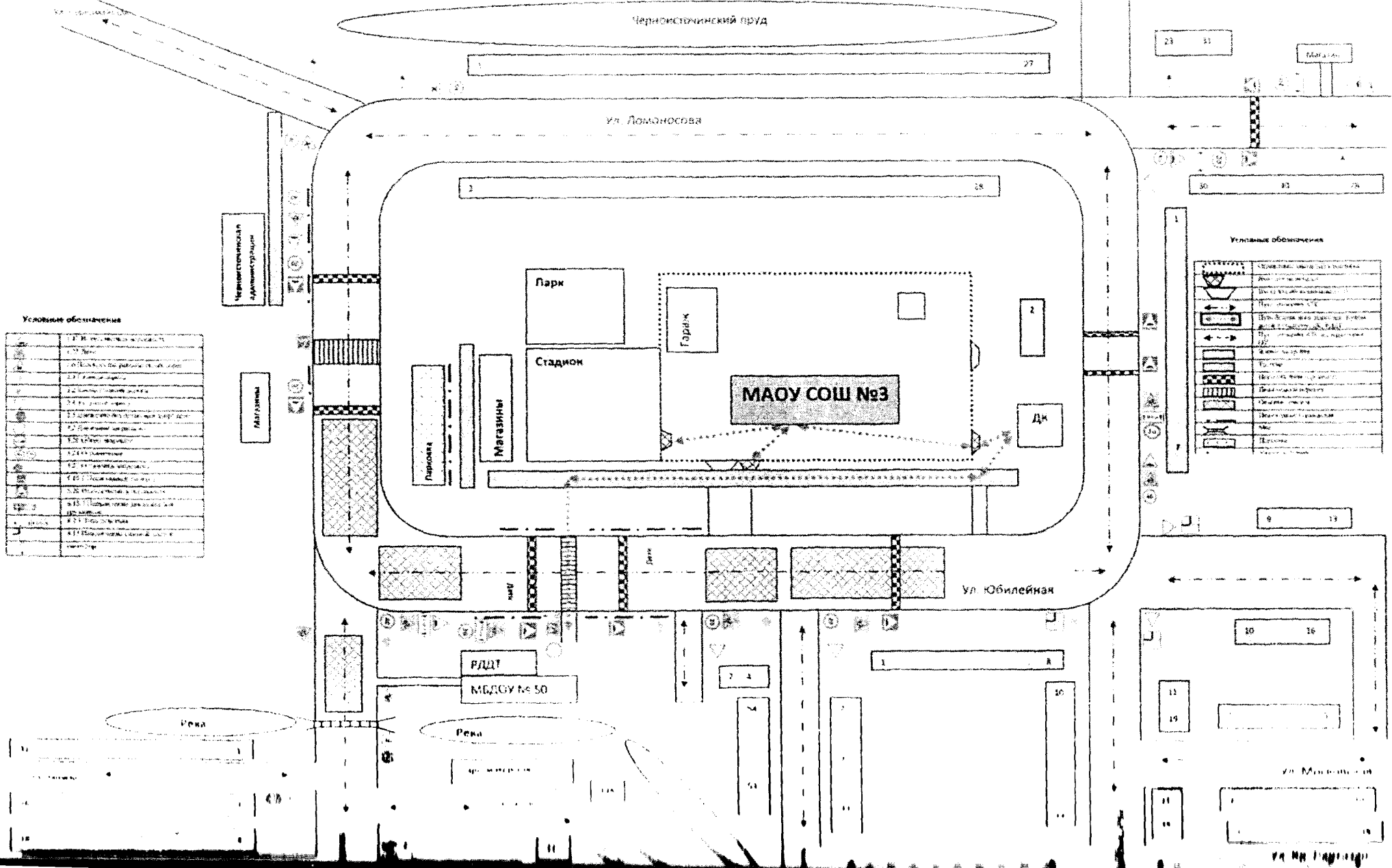
При изучении маршрутов движения родителям школьников, школьникам и персоналу образовательного учреждения необходимо уделять особое внимание на отсутствие тротуаров, так как эта часть маршрута является наиболее опасной.

**Примечание**

Официальные остановочные комплексы и парковочные места вблизи здания МАОУ СОШ №3 отсутствуют.



# План-схема маршрута движения с, санитизированных групп детей от ОУ к стадиону, ДК и РДТ



### Условные обозначения

|    |                              |
|----|------------------------------|
| 1  | 1.1. Железнодорожная станция |
| 2  | 2.1. Дорога                  |
| 3  | 3.1. Пешеходный переход      |
| 4  | 4.1. Дорожные знаки          |
| 5  | 5.1. Светофор                |
| 6  | 6.1. Светофор                |
| 7  | 7.1. Светофор                |
| 8  | 8.1. Светофор                |
| 9  | 9.1. Светофор                |
| 10 | 10.1. Светофор               |
| 11 | 11.1. Светофор               |
| 12 | 12.1. Светофор               |
| 13 | 13.1. Светофор               |
| 14 | 14.1. Светофор               |
| 15 | 15.1. Светофор               |
| 16 | 16.1. Светофор               |
| 17 | 17.1. Светофор               |
| 18 | 18.1. Светофор               |
| 19 | 19.1. Светофор               |

### Условные обозначения

|    |                |
|----|----------------|
| 1  | 1.1. Светофор  |
| 2  | 2.1. Светофор  |
| 3  | 3.1. Светофор  |
| 4  | 4.1. Светофор  |
| 5  | 5.1. Светофор  |
| 6  | 6.1. Светофор  |
| 7  | 7.1. Светофор  |
| 8  | 8.1. Светофор  |
| 9  | 9.1. Светофор  |
| 10 | 10.1. Светофор |
| 11 | 11.1. Светофор |
| 12 | 12.1. Светофор |
| 13 | 13.1. Светофор |
| 14 | 14.1. Светофор |
| 15 | 15.1. Светофор |
| 16 | 16.1. Светофор |
| 17 | 17.1. Светофор |
| 18 | 18.1. Светофор |
| 19 | 19.1. Светофор |



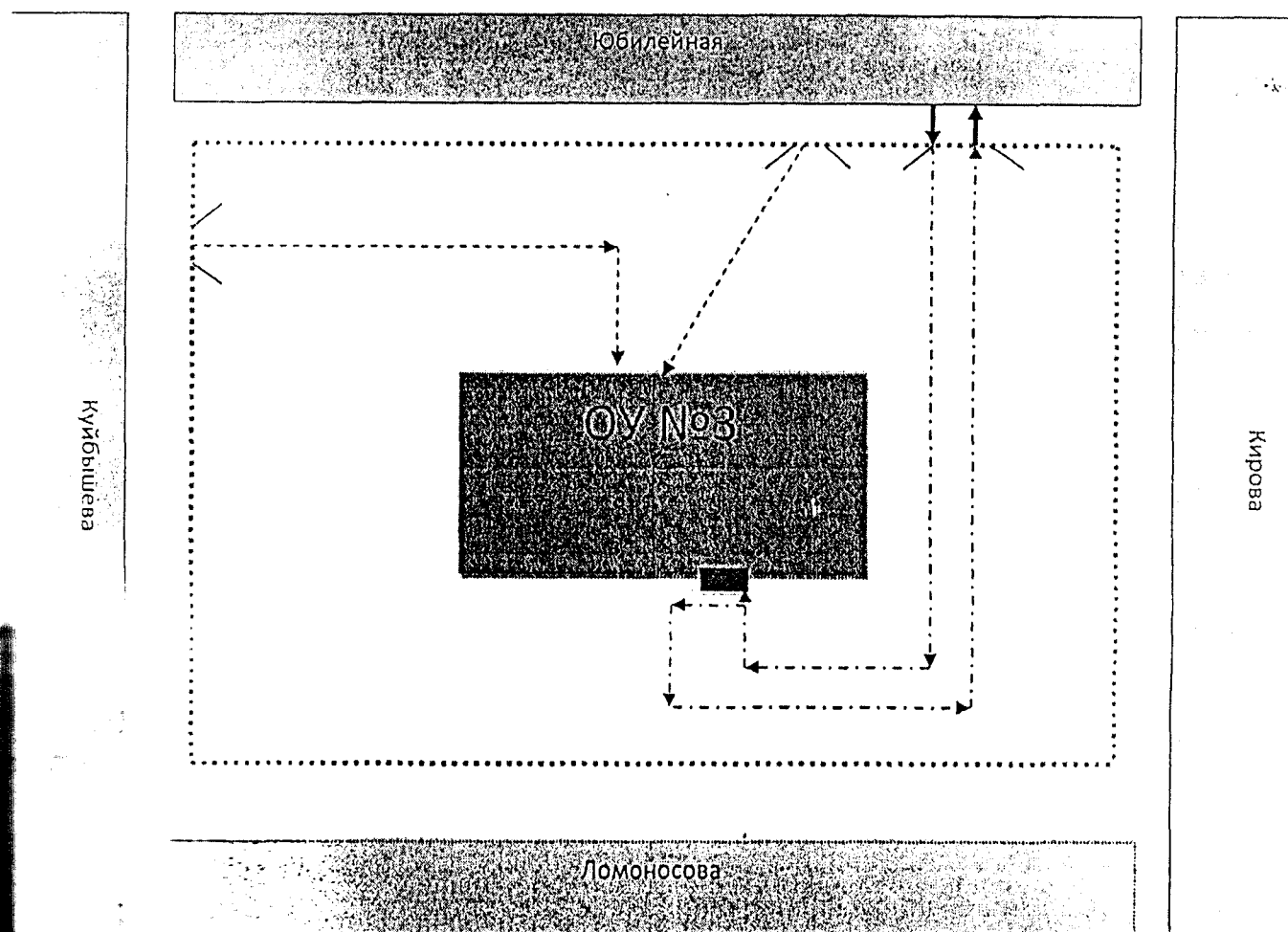
**Пояснительная записка**  
**к плану-схеме пути движения транспортных средств по территории**  
**МАОУ СОШ №3 к местам разгрузки/погрузки и рекомендуемые**  
**безопасные пути передвижения детей и персонала**






На схеме указана примерная траектория движения транспортных средств на территории МАОУ СОШ №3, прибывающих для подвоза продуктов к пищеблоку, для вывоза твердо-бытовых отходов, в том числе места погрузки / разгрузки, а также во время прибытия автотранспорта с иными целями на территорию школы и безопасный маршрут движения учащихся во время их прибытия.

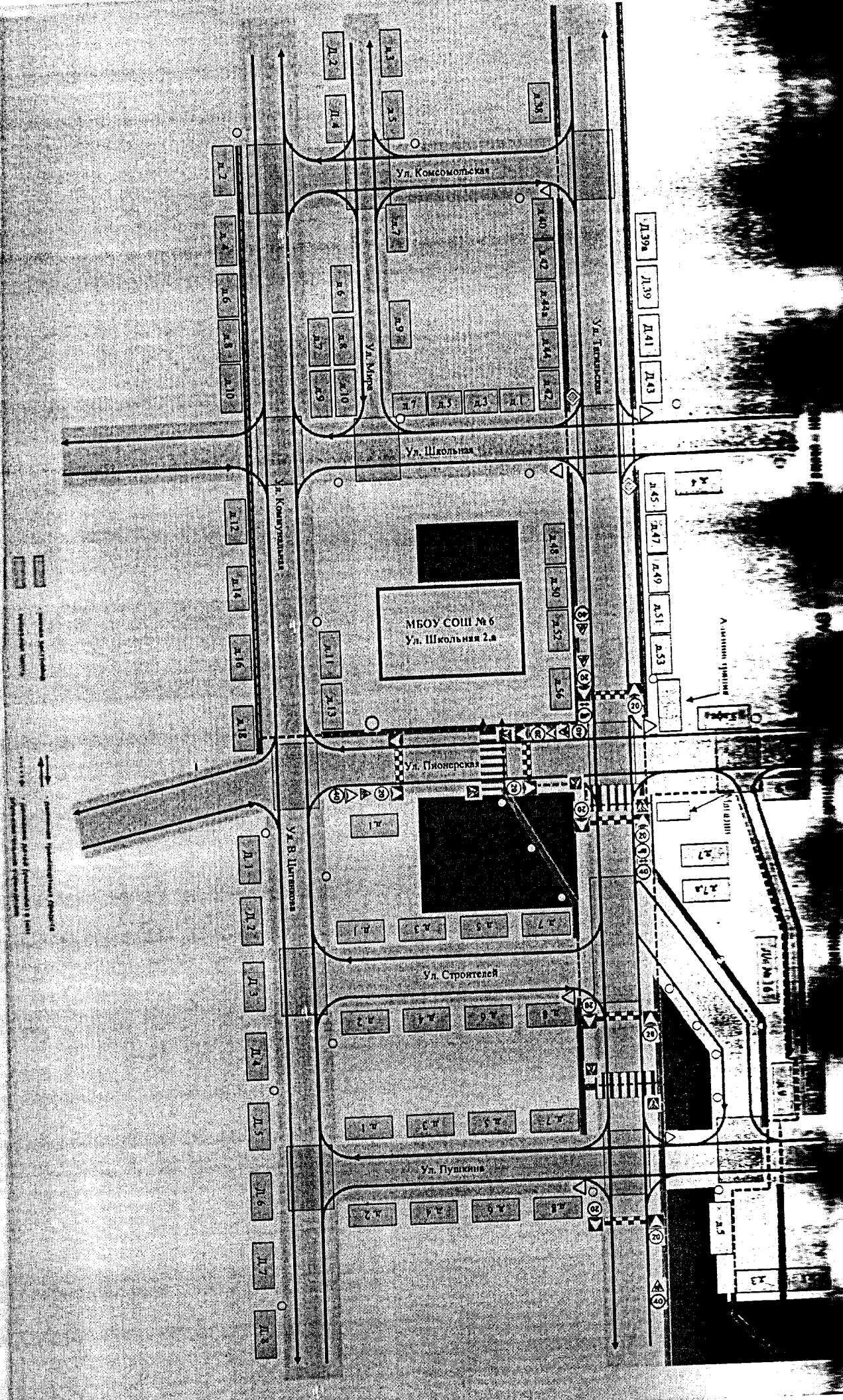
Схема предназначена для инструктажа родителей и законных представителей учащихся, а также самих учащихся и персонала школы.

При инструктаже учащихся педагогическому составу особое внимание обратить на необходимость воздержаться от пересечения пути движения автотранспорта во время его передвижения по территории, особенно при передвижении на прогулочные участки и спортивную площадку. Движение детей осуществлять строго по маршруту, указанному на схеме.

План движения транспортных средств к местам разгрузки/погрузки  
и рекомендуемые безопасные пути передвижения детей по  
территории ОУ №3




- |   |   |   |                                    |  |                          |
|---|---|---|------------------------------------|--|--------------------------|
|  | Движение из ОУ  |  | Движение детей на территории ОУ    |  | Место погрузки/разгрузки |
|  | Движение грузовых транспортных средств на территории ОУ |  | Въезд и выезд транспортных средств |  |                          |



— граница территории  
 — граница участка  
 — граница земельного участка  
 — граница участка (земельный участок)  
 — граница участка (земельный участок)




организации дорожного движения в непосредственной близости от образовательного учреждения с размещением соответствующих технических средств, маршруты движения детей и расположение парковочных мест



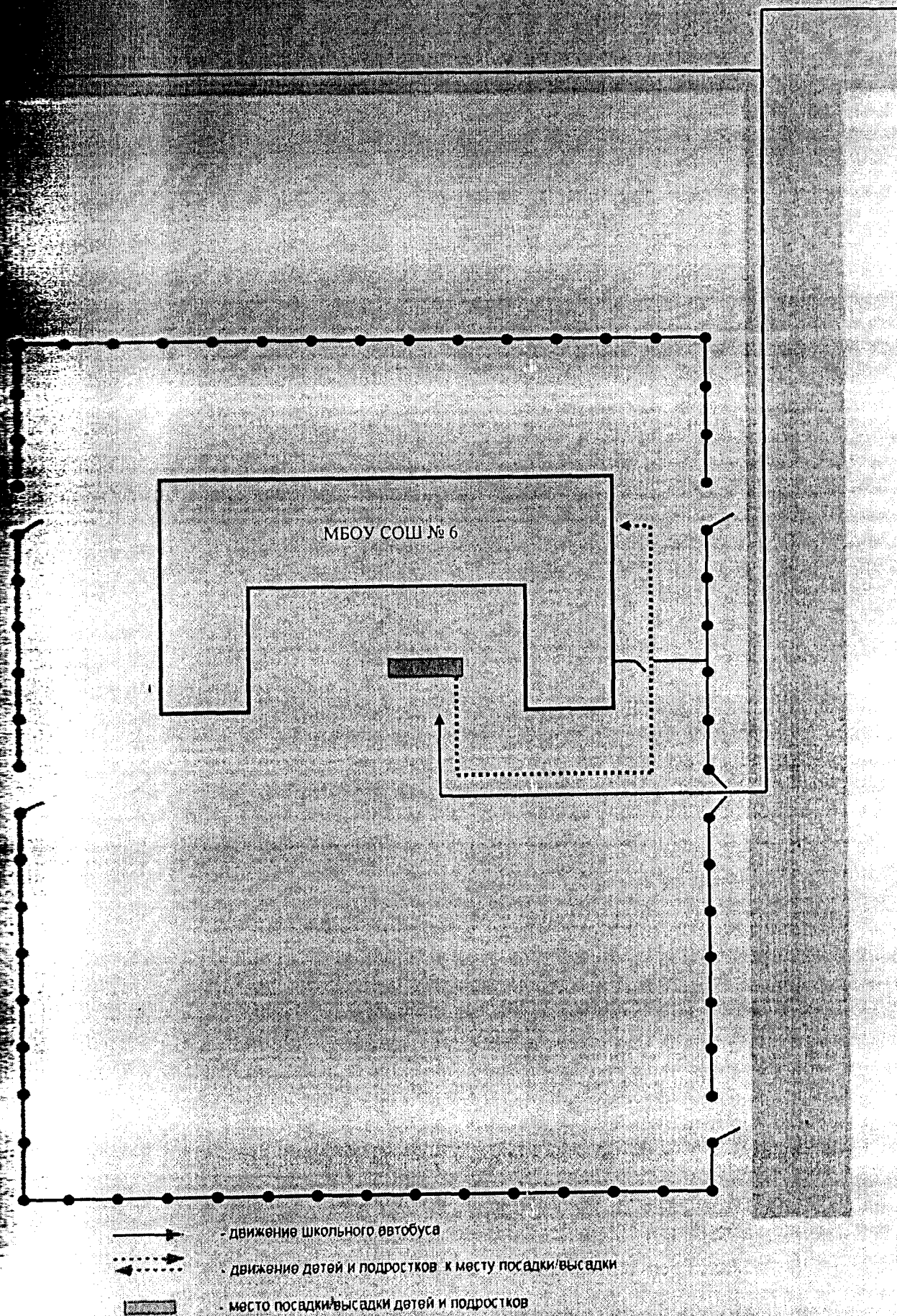
- пешеходное ограждение
- ограждение образовательного учреждения и стоянки транспортных средств
- искусственная неровность
- искусственное освещение
- направление движения транспортного потока
- направление движения детей от остановок маршрутных транспортных средств

Движение транспортных средств к местам разгрузки/погрузки и рекомендуемые пути движения детей по территории образовательного учреждения






Место и способ расположения остановки автобуса у ОУ





Безопасное расположение остановки автобуса у ОУ



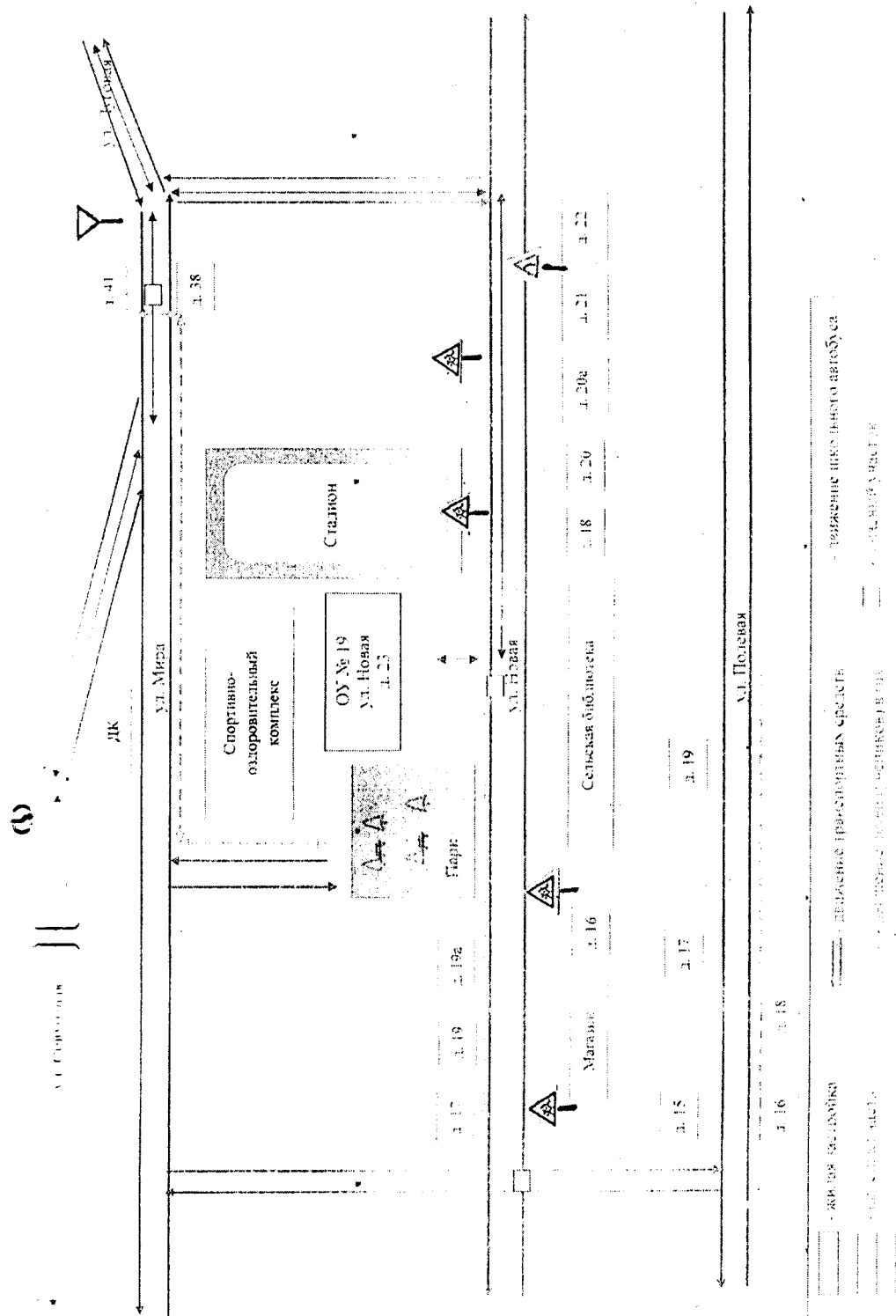
- - движение школьного автобуса
- ← - движение детей и подростков к месту посадки/высадки
- ▭ - место посадки/высадки детей и подростков



# I. План-схемы образовательного учреждения

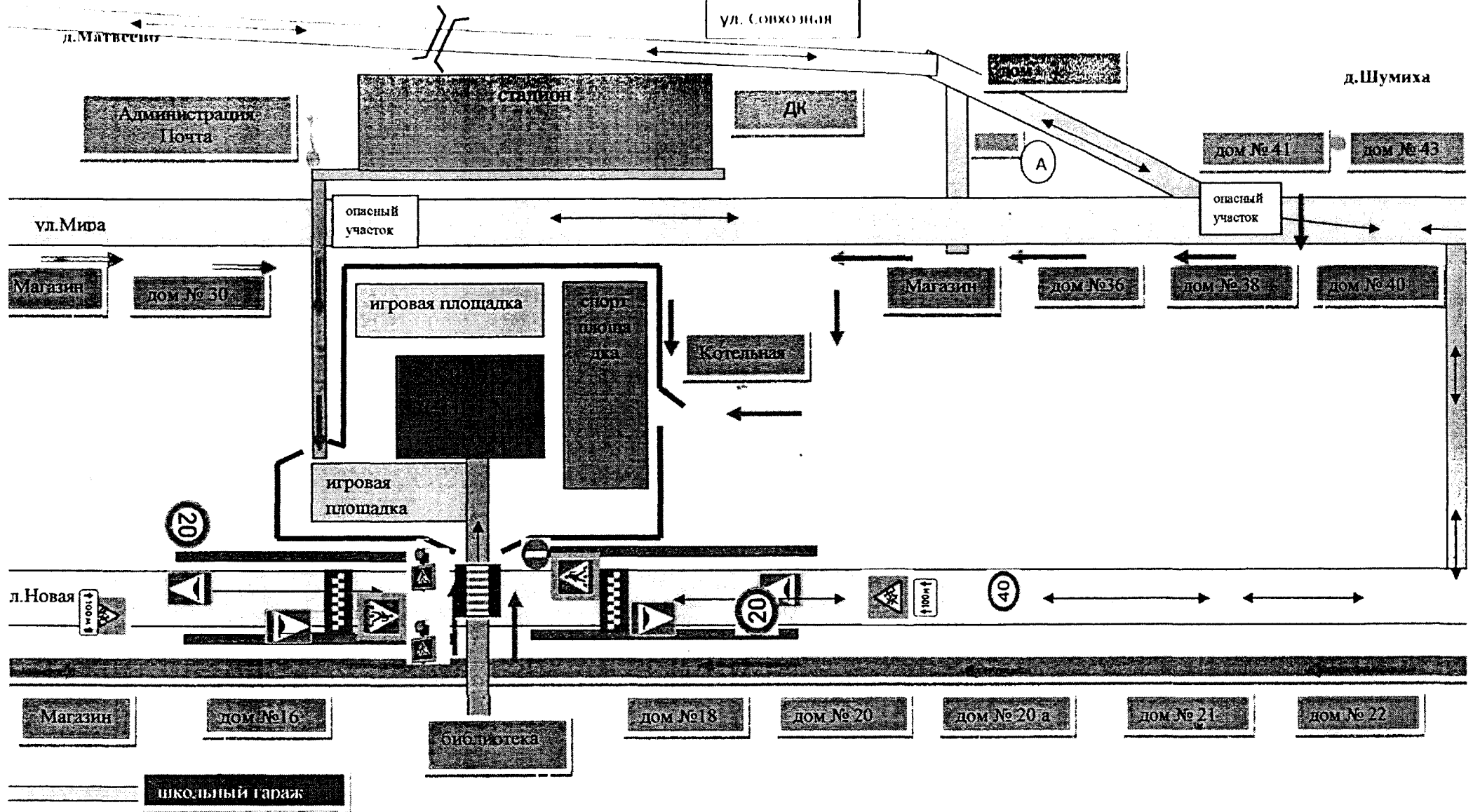
## 1. Район расположения образовательного учреждения, пути движения транспортных средств и детей (обучающихся, воспитанников)

*Примечание к схеме:* по ул. Мира, Полевая отсутствует тротуар; имеются опасные участки (места несанкционированных переходов на подходах к образовательному учреждению) где дети (обучающиеся, воспитанники) пересекают проезжие части дорог не по пешеходному переходу, который отсутствует.



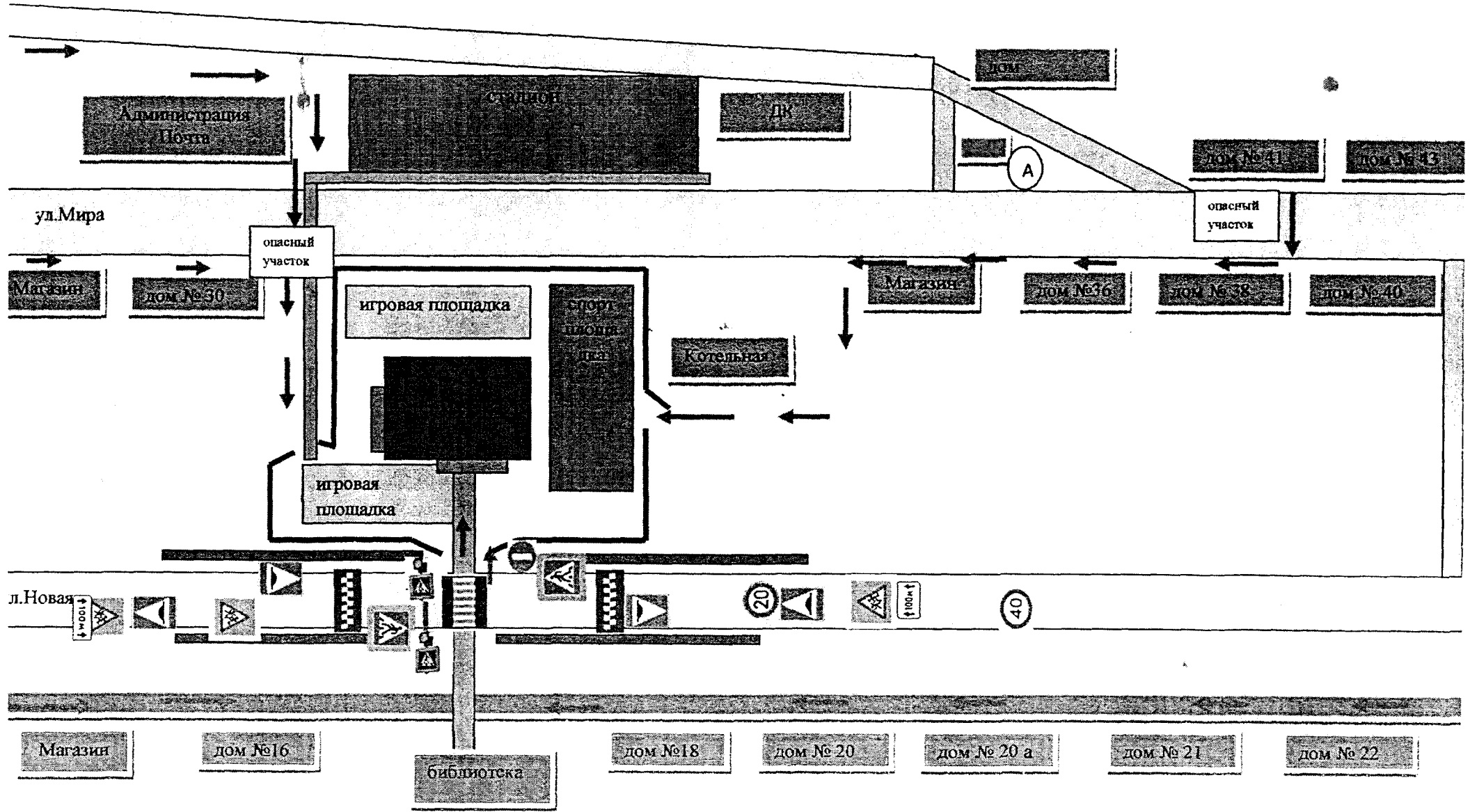
# 1. План - схема образовательного учреждения

1. Район расположения МБОУ СОШ № 19, пути движения транспортного средства и обучающихся.

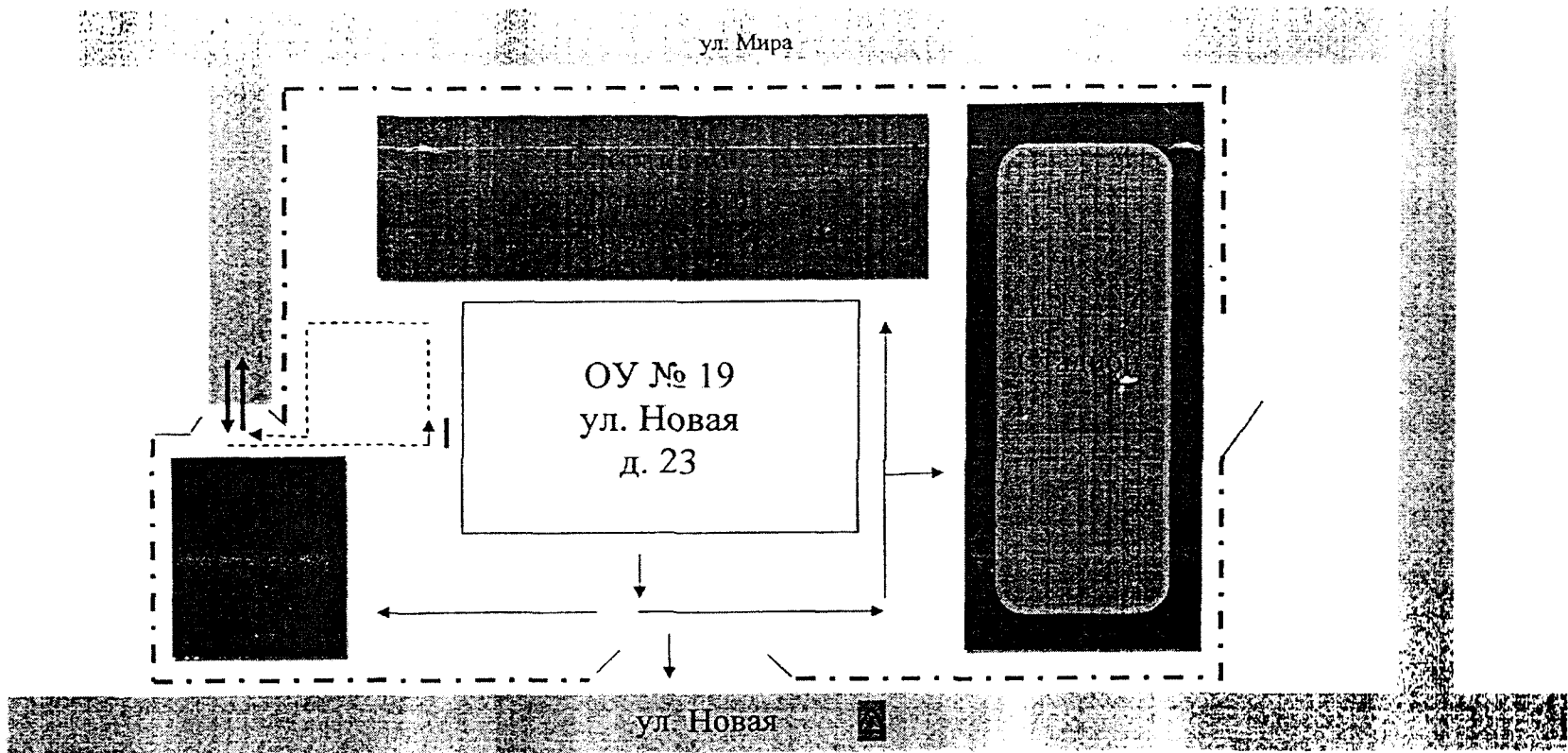






|  |                  |  |                                 |  |                  |  |                      |
|--|------------------|--|---------------------------------|--|------------------|--|----------------------|
|  | - заграждение    |  | - тротуар                       |  | - движение детей |  | - пешеходная дорожка |
|  | - проезжая часть |  | - движение транспортных средств |  | - ограждение     |  |                      |

2. Схема организации дорожного движения в непосредственной близости от МБОУ СОШ № 19 с размещением соответствующих технических средств организации дорожного движения, маршрутов движения детей.

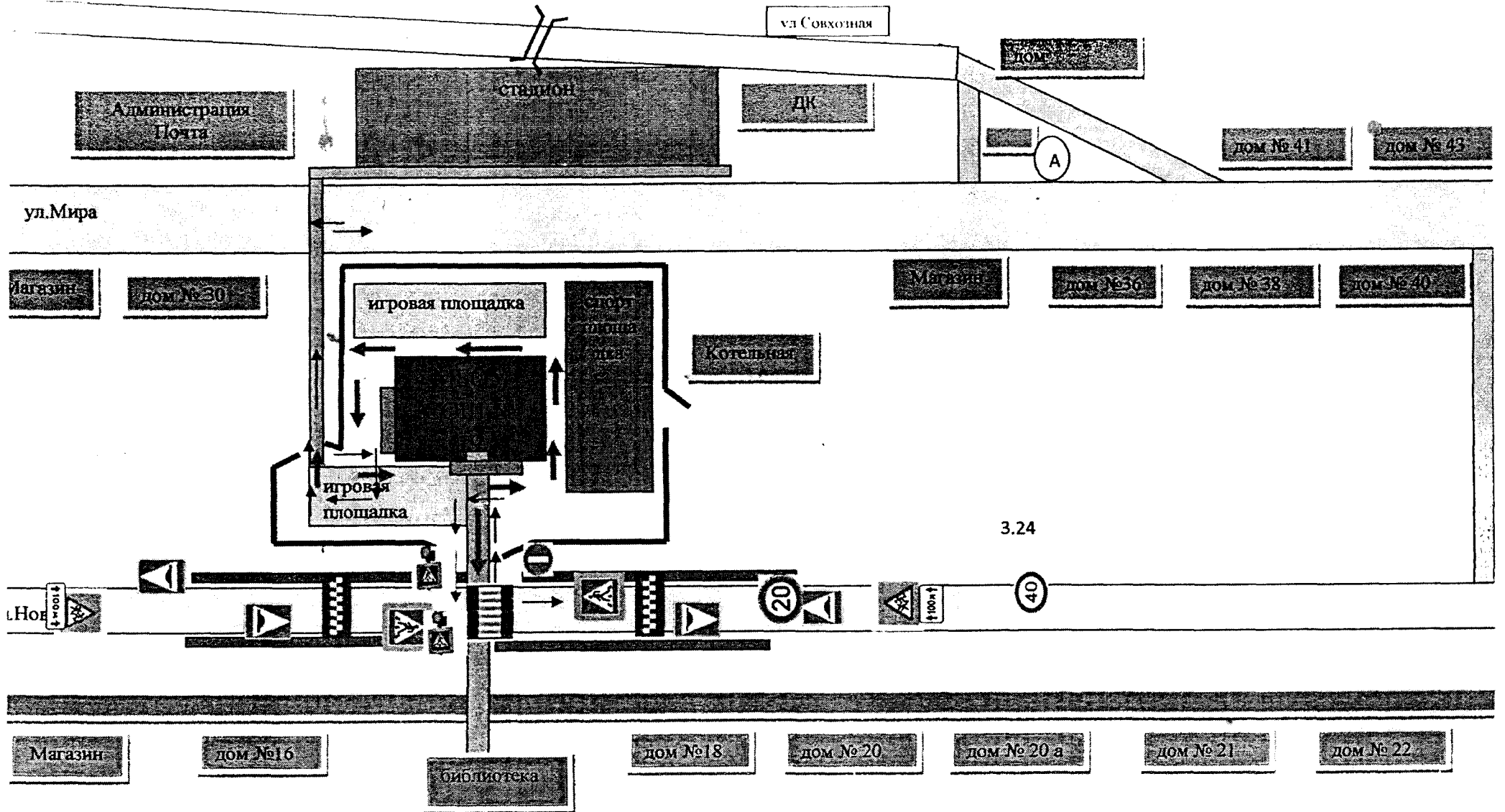


4. Пути движения транспортных средств к местам разгрузки/погрузки и рекомендуемые безопасные пути передвижения детей по территории образовательного учреждения



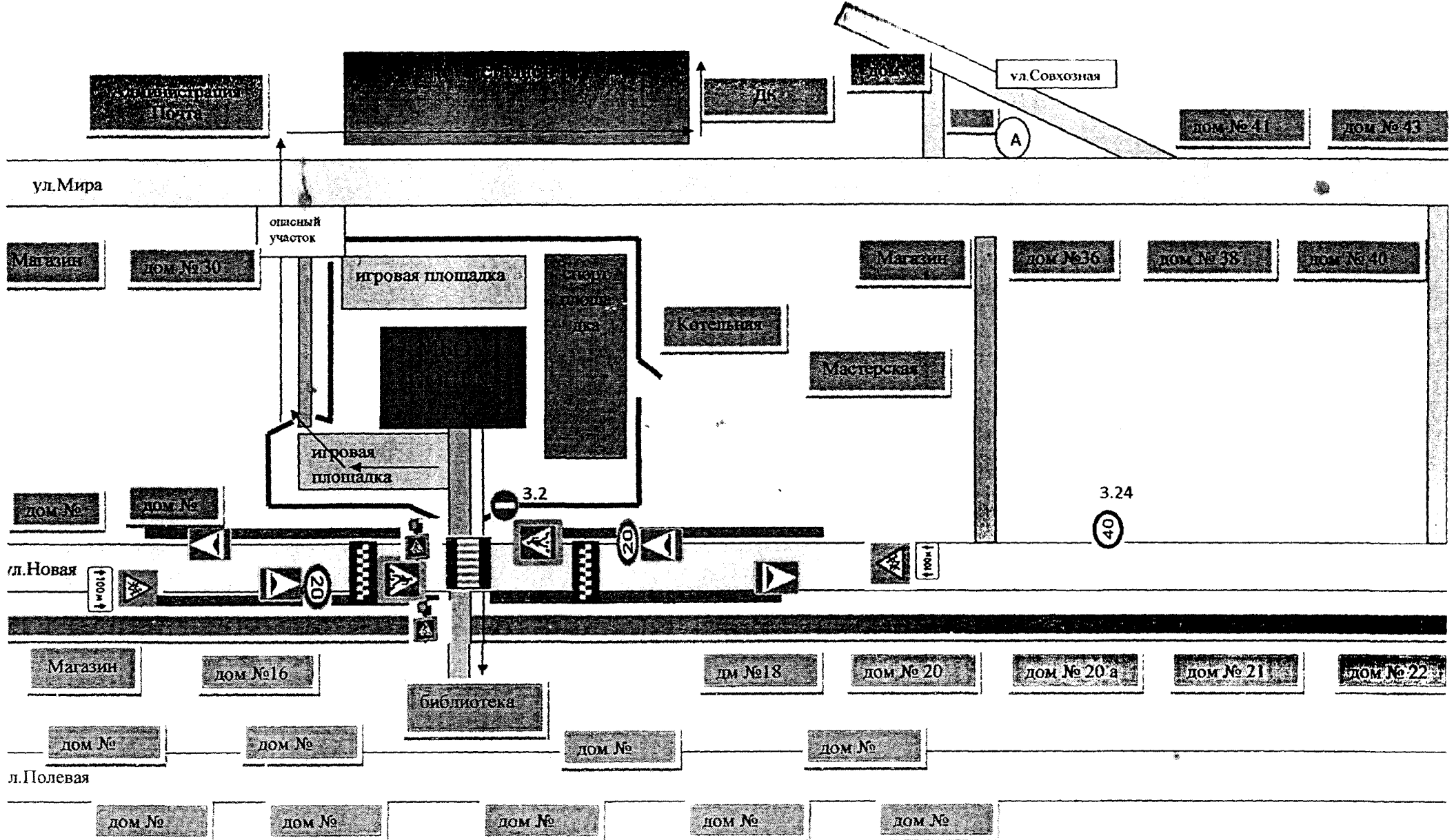
-  - въезд/выезд грузовых транспортных средств
-  - движение грузовых транспортных средств по территории образовательного учреждения
-  - движение детей и подростков на территории образовательного учреждения
-  - место разгрузки/погрузки

4. Пути движения транспортных средств к местам разгрузки/погрузки и рекомендуемые безопасные пути передвижения детей по территории школы МБОУ СОШ № 19.



3.24

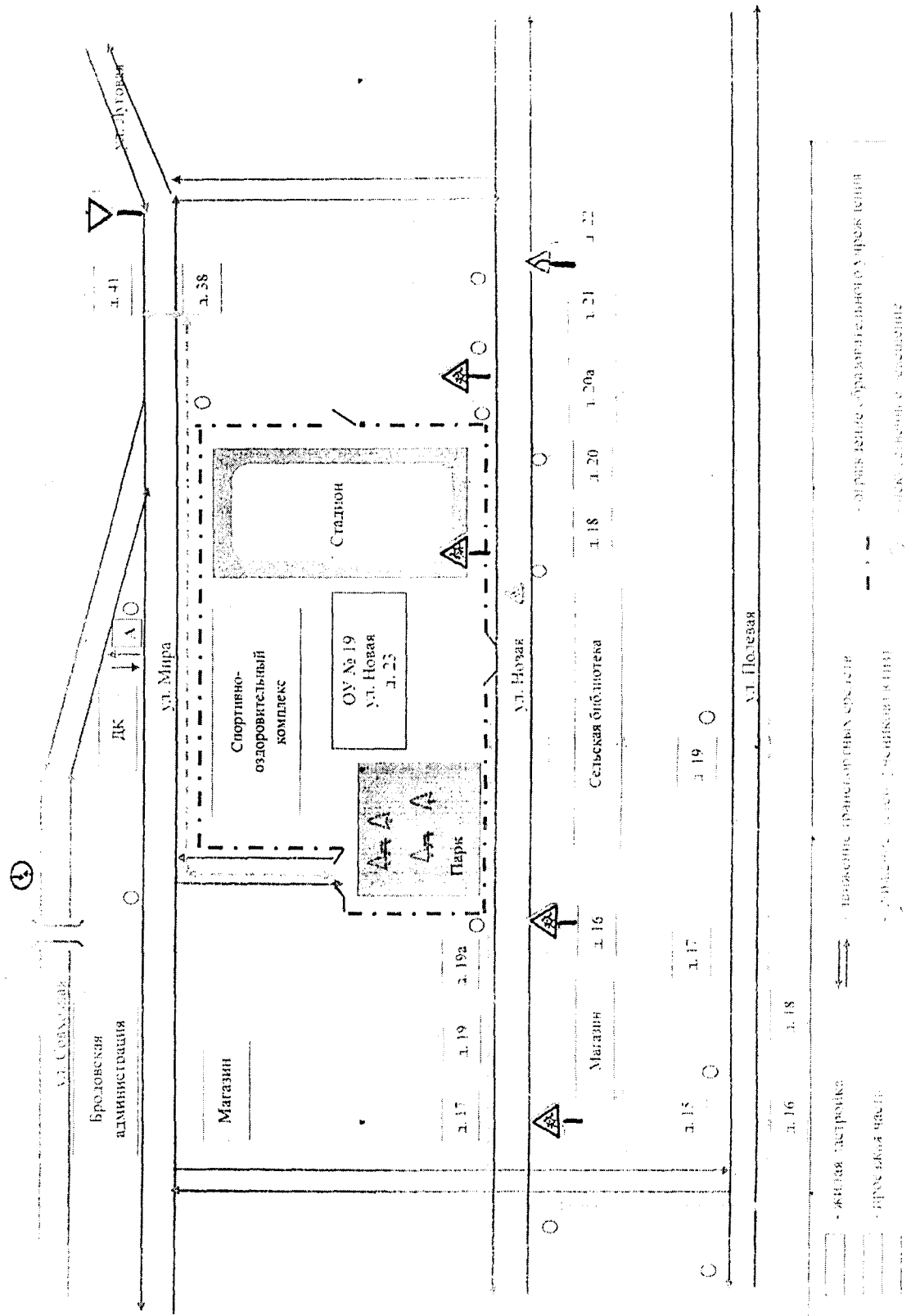
3. Маршруты движения организованных групп детей от МБОУ СОШ № 10 в образовательный центр и др.



- заграждение
- автобусная остановка
- ограждение
- пешеходная дорожка
- застройки
- тротуар
- проезжая часть
- направление движения группы детей

**2. Схема организации дорожного движения в непосредственной близости от образовательного учреждения с размещением соответствующих технических средств организации дорожного движения, маршрутов движения детей**

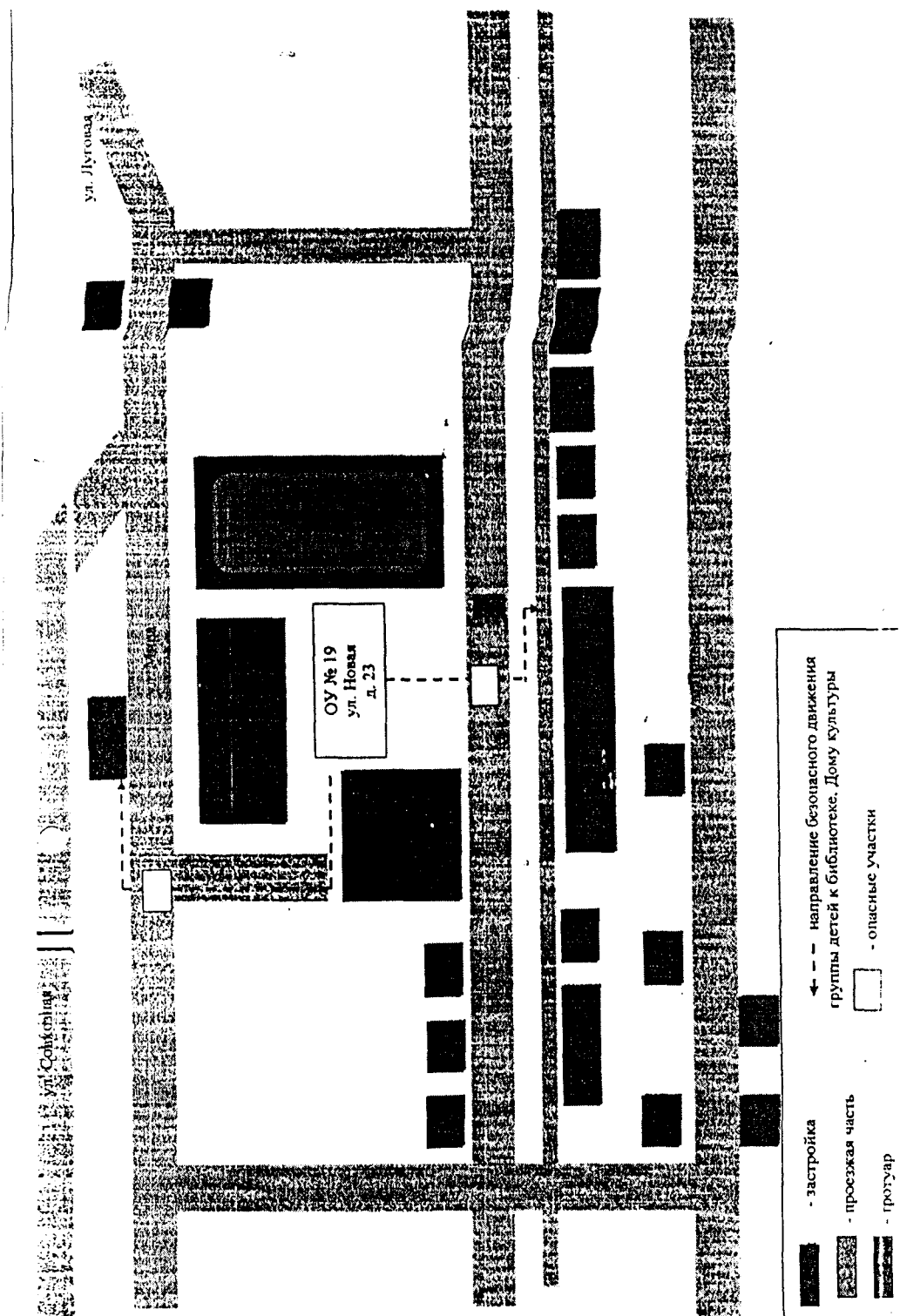
*Примечание к схеме:* недостаточное освещение по ул.Новая, Полевая, Мира.



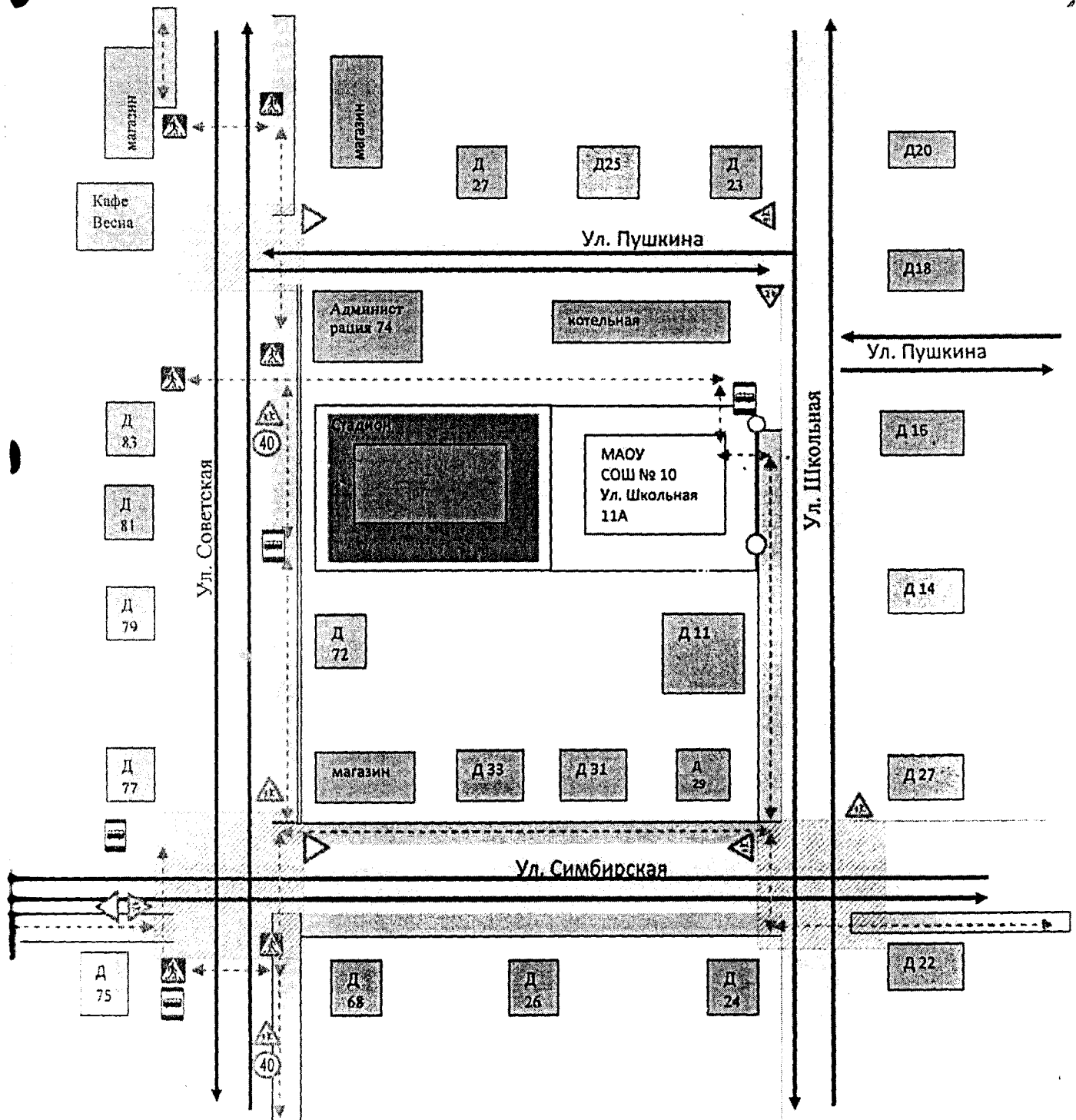






### 3. Маршруты движения организованных групп детей от образовательного учреждения к сельской библиотеке, к ДК



*Примечание к схеме:* на ул. Мира отсутствует тротуар; имеются опасные участки (места несанкционированных переходов на подходах к образовательному учреждению) где дети (обучающиеся, воспитанники) пересекают проезжие части дорог не по пешеходному переходу, который отсутствует.



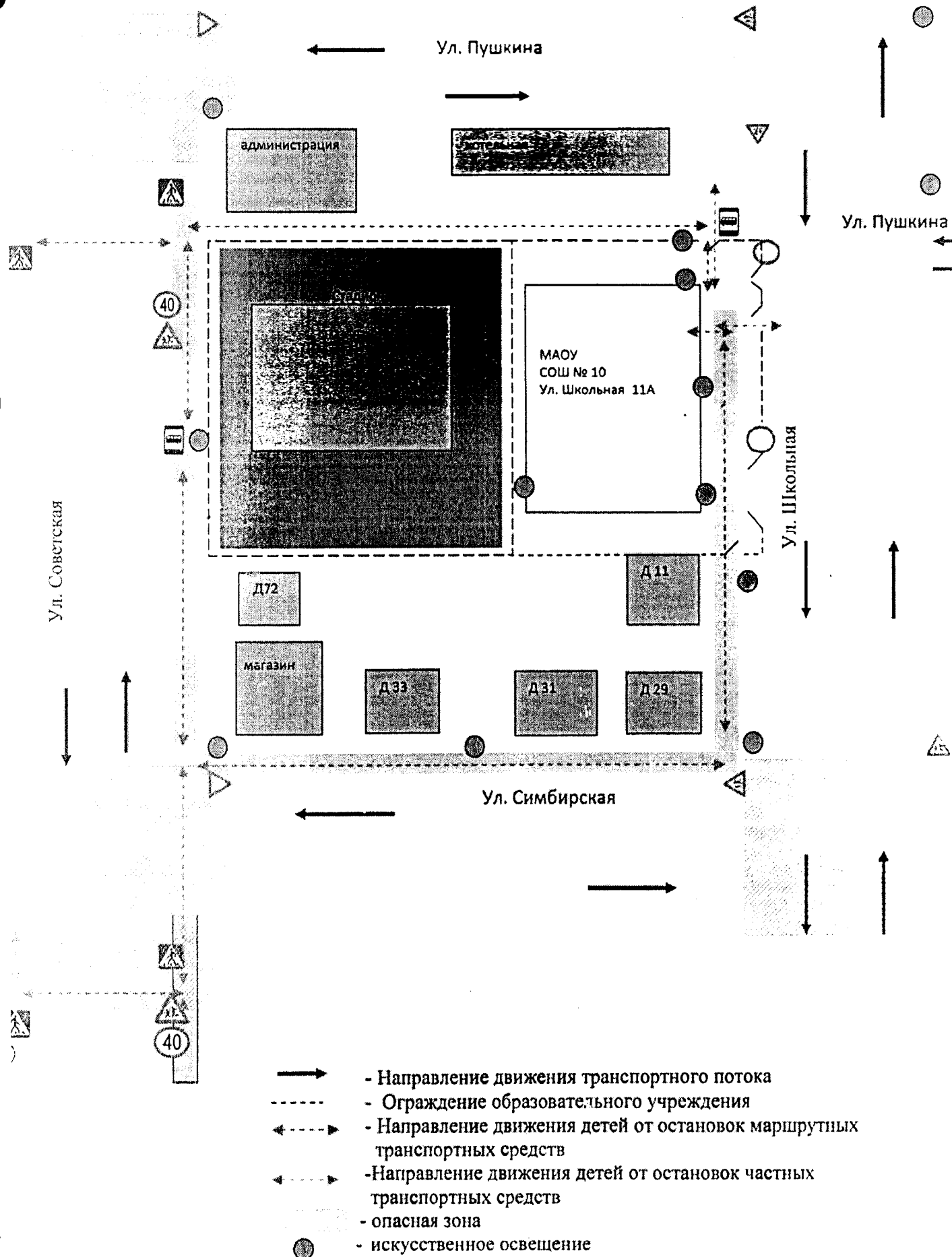
План-схема района расположения МАОУ СОШ № 10,  
пути движения транспортных средств и детей (обучающихся)



-  - жилая застройка
-  - проезжая часть
-  - тротуар
-  - опасная зона

-  - движение транспортных средств
-  - движение детей (обучающихся) в (из) образовательное учреждение

МАОУ СОШ № 10 с размещением соответствующих технических средств, маршруты движения детей и расположение парковочных мест



Прошито, пронумеровано и скреплено  
печатью 26 (двадцать шесть листов)  
Директор МБУ ДО ДЮСШ

*А.О. Меиерских*  
« 01 » июля 2021 года

